



MONITORUL OFICIAL

AL

ROMÂNIEI

Anul 178 (XXII) — Nr. 306

PARTEA I
LEGI, DECRETE, HOTĂRĂRI ȘI ALTE ACTE

Marti, 11 mai 2010

SUMAR

| <u>Nr.</u> | <u>Pagina</u> | <u>Nr.</u> | <u>Pagina</u> | |
|------------|-----------------------------------------------------------------------------------------------------------------------------------------------------------------------------------------------------------------------|-----------------------------------------|----------------------------------------------------------------------------------------------------|-------|
| | | HOTĂRĂRI ALE GUVERNULUI ROMÂNIEI | | |
| 376. | — Hotărâre privind aprobarea stemei municipiului Fetești, județul Ialomița | 1-2 | | |
| 377. | — Hotărâre pentru modificarea și completarea Hotărârii Guvernului nr. 971/2002 privind atestarea domeniului public al județului Botoșani, precum și al municipiilor, orașelor și comunelor din județul Botoșani | 2-12 | | |
| | | 392. | — Hotărâre privind aprobarea stemei orașului Covasna, județul Covasna | 13 |
| | | 402. | — Hotărâre privind aprobarea stemei comunei Ilieni, județul Covasna..... | 14 |
| | | 403. | — Hotărâre privind aprobarea stemelor comunelor Bustuchin și Roșia de Amaradia, județul Gorj | 15-16 |

HOTĂRĂRI ALE GUVERNULUI ROMÂNIEI

GUVERNUL ROMÂNIEI

HOTĂRÂRE

privind aprobarea stemei municipiului Fetești, județul Ialomița

În temeiul art. 108 din Constituția României, republicată, și al art. 10 alin. 2 din Legea nr. 102/1992 privind stema țării și sigiliul statului,

Guvernul României adoptă prezenta hotărâre.

Articol unic. — (1) Se aprobă stema municipiului Fetești, județul Ialomița, prevăzută în anexa nr. 1.

(2) Descrierea și semnificațiile elementelor însumate ale stemei sunt prevăzute în anexa nr. 2.

(3) Anexele nr. 1*) și 2 fac parte integrantă din prezenta hotărâre.


PRIM-MINISTRU
EMIL BOC

Contrasemnează:
Ministrul administrației și internelor,
Vasile Blaga

București, 14 aprilie 2010.
Nr. 376.

*) Anexa nr. 1 este reprodusă în facsimil.

STEMA
municipiului Fetești, județul Ialomița



DESCRIEREA ȘI SEMNIFICAȚIILE
elementelor însumate ale stemei municipiului Fetești,
județul Ialomița

Descrierea stemei

Potrivit anexei nr. 1, stema municipiului Fetești se compune dintr-un scut triunghiular cu marginile rotunjite, despicat, tăiat în partea superioară de un brâu undat de argint.

În partea superioară, în câmp albastru, se află un pod de argint.

În partea inferioară, în dreapta, în câmp albastru, se află o floarea-soarelui, încadrată de două spice de grâu de aur.

În partea inferioară, în stânga, în câmp roșu, se află un cap de berbec din profil, de aur.

Scutul este trimbrat de o coroană murală de argint cu 5 turnuri crenelate.

Semnificațiile elementelor însumate

Podul reprezintă construcția realizată de inginerul Anghel Saligny peste brațul Borcea.

Brâuul undat de argint simbolizează brațul Borcea al fluviului Dunărea.

Spicele de grâu, floarea-soarelui și capul de berbec semnifică ocupațiile de bază ale locuitorilor, agricultura și zootehnia.

Coroana murală cu 5 turnuri crenelate semnifică faptul că localitatea are rangul de municipiu.

GUVERNUL ROMÂNIEI

HOTĂRÂRE
pentru modificarea și completarea Hotărârii Guvernului nr. 971/2002
privind atestarea domeniului public al județului Botoșani, precum și al municipiilor,
orașelor și comunelor din județul Botoșani

În temeiul art. 108 din Constituția României, republicată, și al art. 21 alin. (3) din Legea nr. 213/1998 privind proprietatea publică și regimul juridic al acesteia, cu modificările și completările ulterioare,

Guvernul României adoptă prezenta hotărâre.

Art. I. — Hotărârea Guvernului nr. 971/2002 privind atestarea domeniului public al județului Botoșani, precum și al municipiilor, orașelor și comunelor din județul Botoșani, publicată în Monitorul Oficial al României, Partea I, nr. 692 și 692 bis din 20 septembrie 2002, cu modificările și completările ulterioare, se modifică și se completează după cum urmează:

1. **La anexa nr. 4 „Inventarul bunurilor care aparțin domeniului public al orașului Darabani”:**

a) se abrogă pozițiile nr.: 261; 263; 265; 266; 268—271; 275—279; 296; 298; 308; 321; 324; 327; 334—339; 341; 342; 344; 346; 347; 354—382; 384; 396; 399—401; 404; 406; 409; 413 și 422;

b) după poziția nr. 442 se introduc trei sute optzeci și șapte de noi poziții, pozițiile nr. 443—829, conform anexei nr. 1.

2. **La anexa nr. 9 „Inventarul bunurilor care aparțin domeniului public al comunei Brăești”:**

a) se abrogă poziția nr. 306;

b) se modifică următoarele poziții:

— la poziția nr. 226, coloana 4 va avea următorul cuprins: „L = 5.250 m, l = 6 m, S = 31.500 mp”;

— la poziția nr. 227, coloana 4 va avea următorul cuprins: „L = 3.250 m, l = 6 m, S = 19.500 mp”.

3. **La anexa nr. 13 „Inventarul bunurilor care aparțin domeniului public al comunei Concești”:**

a) se abrogă poziția nr. 86;

b) se modifică următoarele poziții:

— la poziția nr. 75, coloana 3 va avea următorul cuprins: „teren — 2.225 mp”;

— la poziția nr. 75, coloana 6 avea următorul cuprins: „542 lei”;

— la poziția nr. 79, coloana 3 va avea următorul cuprins: „teren — 1.252 mp”;

— la poziția nr. 79, coloana 6 avea următorul cuprins: „305 lei”;

c) după poziția nr. 86 se introduc douăzeci și șapte de noi poziții, pozițiile nr. 87—113, conform anexei nr. 2.

4. La anexa nr. 17 „Inventarul bunurilor care aparțin domeniului public al comunei Corni”:

a) se abrogă pozițiile nr.: 1—8; 289; 296 și 321;

b) după poziția nr. 332 se introduc douăzeci și opt de noi poziții, pozițiile nr. 333—360, conform anexei nr. 3.

5. La anexa nr. 18 „Inventarul bunurilor care aparțin domeniului public al comunei Coțușca”:

a) se abrogă pozițiile nr.: 432; 436; 451; 464; 467; 472; 481—484 și 486;

b) după poziția nr. 486 se introduc o sută treizeci și șapte de noi poziții, pozițiile nr. 487—623, conform anexei nr. 4.

6. La anexa nr. 20 „Inventarul bunurilor care aparțin domeniului public al comunei Cristinești”:

a) se abrogă pozițiile nr.: 15; 17; 74; 131; 186; 219; 231—236 și 253—276;

b) după poziția nr. 284 se introduc optsprezece noi poziții, pozițiile nr. 285—302, conform anexei nr. 5.

7. La anexa nr. 25 „Inventarul bunurilor care aparțin domeniului public al comunei Drăgușeni”:

a) se abrogă pozițiile nr. 2: 10; 13; 48; 64; 65; 70; 176; 178; 181—189; 193—276; 348; 349; 352; 359 și 360;

b) se modifică următoarele poziții:

— la poziția nr. 61, coloana 3 va avea următorul cuprins: „DC 623”;

— la poziția nr. 61, coloana 6 va avea următorul cuprins: „721,69 lei”;

— la poziția nr. 91, coloana 3 va avea următorul cuprins: „DC 987”;

— la poziția nr. 91, coloana 4 va avea următorul cuprins: „DC 998—DC 680—0,6 km, pământ”;

— la poziția nr. 91, coloana 6 va avea următorul cuprins: „108,99 lei”;

c) după poziția nr. 375 se introduce o nouă poziție, poziția nr. 376, conform anexei nr. 6.

8. La anexa nr. 26 „Inventarul bunurilor care aparțin domeniului public al comunei Durnești”:

— după poziția nr. 226 se introduc trei noi poziții, pozițiile nr. 227—229, conform anexei nr. 7.

9. La anexa nr. 29 „Inventarul bunurilor care aparțin domeniului public al comunei George Enescu”:

a) se abrogă pozițiile nr.: 74; 75; 108; 115; 131; 251; 266; 267; 270; 271; 278; 279; 313—317; 319—330 și 380;

b) după poziția nr. 384 se introduce nouă noi poziții, pozițiile nr. 385—393, conform anexei nr. 8.

10. La anexa nr. 37 „Inventarul bunurilor care aparțin domeniului public al comunei Leorda”:

a) se abrogă pozițiile nr. 5; 7; 8; 26; 27; 30; 31; 33; 168; 177 și 178;

b) se modifică următoarele poziții:

— la poziția nr. 6, coloana 3 va avea următorul cuprins: „teren intravilan”;

— la poziția nr. 6, coloana 4 va avea următorul cuprins: „parcela 471, curți + construcții, 0,1165 ha”;

— la poziția nr. 32, coloana 4 va avea următorul cuprins: „9,86 ha, PC 274, 0,04 ha CD 275, 0,08 ha, CD 286”;

— la poziția nr. 162, coloana 3 va avea următorul cuprins: „teren aferent Școlii nr. 1 Leorda, corp (A+B)”;

— la poziția nr. 162, coloana 4 va avea următorul cuprins: „PC 38, curți + construcții, 0,6871 ha”;

— la poziția nr. 163, coloana 3 va avea următorul cuprins: „teren aferent Școlii nr. 1 Leorda, corp (A+B)”;

— la poziția nr. 163, coloana 4 va avea următorul cuprins: „PC 38, arabil, 0,3286 ha”;

— la poziția nr. 165, coloana 3 va avea următorul cuprins: „magazie de lemne Școala nr. 1 Leorda, corp (A+B)”;

— la poziția nr. 166, coloana 3 va avea următorul cuprins: „grup sanitar Școala nr. 1 Leorda, corp (A+B)”;

— la poziția nr. 167, coloana 3 va avea următorul cuprins: „teren aferent Școlii nr. 2 Gară”;

— la poziția nr. 167, coloana 4 va avea următorul cuprins: „PC 675, curți + construcții, 0,1411 ha”;

— la poziția nr. 171, coloana 4 va avea următorul cuprins: „PC 402, curți + construcții, 0,3500 ha”;

— la poziția nr. 172, coloana 3 va avea următorul cuprins: „teren intravilan”;

— la poziția nr. 172, coloana 4 va avea următorul cuprins: „comuna Leorda, sat Dolina, PC 494, arabil, 0,1728 ha”;

— la poziția nr. 176, coloana 4 va avea următorul cuprins: „PC 31, arabil, 0,1638 ha”;

c) după poziția nr. 181 se introduc șaptezeci și două de noi poziții, pozițiile nr. 182—253, conform anexei nr. 9.

11. La anexa nr. 43 „Inventarul bunurilor care aparțin domeniului public al comunei Mileanca”:

a) se abrogă pozițiile nr.: 198; 200; 205; 209—211; 218; 222; 223 și 226—229;

b) după poziția nr. 229 se introduc douăzeci și două de noi poziții, pozițiile nr. 230—251, conform anexei nr. 10.

12. La anexa nr. 45 „Inventarul bunurilor care aparțin domeniului public al comunei Nicșeni”:

a) se abrogă pozițiile nr.: 124—126; 129; 138 și 141;

b) după poziția nr. 152 se introduc șapte noi poziții, pozițiile nr. 153—159, conform anexei nr. 11.

13. La anexa nr. 47 „Inventarul bunurilor care aparțin domeniului public al comunei Pomârla”:

a) se abrogă pozițiile nr.: 1—5; 8—10; 14—17; 36 și 37;

b) se modifică următoarele poziții:

— la poziția nr. 26, coloana 3 va avea următorul cuprins: „teren aferent Școlii Ghiorțeni în suprafață de 2.484 mp”;

— la poziția nr. 26, coloana 4 va avea următorul cuprins: „PC 1495, sat Pomârla”;

c) după poziția nr. 37 se introduc trei sute cincisprezece noi poziții, pozițiile nr. 38—352, conform anexei nr. 12.

14. La anexa nr. 51 „Inventarul bunurilor care aparțin domeniului public al comunei Răuseni”:

— după poziția nr. 299 se introduc trei noi poziții, pozițiile nr. 300—302, conform anexei nr. 13.

15. La anexa nr. 54 „Inventarul bunurilor care aparțin domeniului public al comunei Românești”:

a) se abrogă pozițiile nr.: 13; 19; 20; 21; 23; 28 și 34—39;

b) se modifică următoarele poziții:

— la poziția nr. 1, coloana 4 va avea următorul cuprins: „Românești, suprafața construită = 48 mp, PC 443”;

— la poziția nr. 1, coloana 6 va avea următorul cuprins: „650 lei”;

— la poziția nr. 1, coloana 7 va avea următorul cuprins: „proprietate publică a comunei Românești, în administrarea Consiliului Local Românești conform Legii nr. 213/1998 și Hotărârii Consiliului Local Românești nr. 39/16.07.2009”;

— la poziția nr. 2, coloana 4 va avea următorul cuprins: „Românești, suprafața construită = 130 mp, PC 443”;

— la poziția nr. 2, coloana 6 va avea următorul cuprins: „3.556 lei”;

— la poziția nr. 2, coloana 7 va avea următorul cuprins: „proprietate publică a comunei Românești, în administrarea Consiliului Local Românești conform Legii nr. 213/1998 și Hotărârii Consiliului Local Românești nr. 39/16.07.2009”;

— la poziția nr. 3, coloana 4 va avea următorul cuprins: „Românești, suprafața construită = 12 mp, DN 24 C”;

— la poziția nr. 3, coloana 6 va avea următorul cuprins: „2.033 lei”;

— la poziția nr. 3, coloana 7 va avea următorul cuprins: „proprietate publică a comunei Românești, în administrarea Consiliului Local Românești, conform Legii nr. 213/1998 și Hotărârii Consiliului Local Românești nr. 39/16.07.2009”;

— la poziția nr. 4, coloana 4 va avea următorul cuprins: „comuna Românești, sat Dămideni, suprafața construită = 12 mp, DN 24 C”;

— la poziția nr. 4, coloana 6 va avea următorul cuprins: „2.033 lei”;

— la poziția nr. 4, coloana 7 va avea următorul cuprins: „proprietate publică a comunei Românești, în administrarea Consiliului Local Românești, conform Legii nr. 213/1998 și Hotărârii Consiliului Local Românești nr. 39/16.07.2009”;

— la poziția nr. 5, coloana 4 va avea următorul cuprins: „Românești, suprafața construită = 3 mp, PC 443”;

— la poziția nr. 5, coloana 6 va avea următorul cuprins: „1.072 lei”;

— la poziția nr. 5, coloana 7 va avea următorul cuprins: „proprietate publică a comunei Românești, în administrarea Consiliului Local Românești, conform Legii nr. 213/1998 și Hotărârii Consiliului Local Românești nr. 39/16.07.2009”;

— la poziția nr. 6, coloana 4 va avea următorul cuprins: „Românești, suprafața construită = 299 mp, PC 443”;

— la poziția nr. 6, coloana 6 va avea următorul cuprins: „26.855 lei”;

— la poziția nr. 6, coloana 7 va avea următorul cuprins: „proprietate publică a comunei Românești, în administrarea Consiliului Local Românești, conform Legii nr. 213/1998 și Hotărârii Consiliului Local Românești nr. 39/16.07.2009”;

— la poziția nr. 7, coloana 4 va avea următorul cuprins: „Românești, volum = 25 mc apă, PC 418, Iftode”;

— la poziția nr. 7, coloana 7 va avea următorul cuprins: „proprietate publică a comunei Românești, în administrarea Consiliului Local Românești, conform Legii nr. 213/1998 și Hotărârii Consiliului Local Românești nr. 39/16.07.2009”;

— la poziția nr. 8, coloana 4 va avea următorul cuprins: „Românești, volum 30 mc apă, PC 367”;

— la poziția nr. 8, coloana 7 va avea următorul cuprins: „proprietate publică a comunei Românești, în administrarea Consiliului Local Românești, conform Legii nr. 213/1998 și Hotărârii Consiliului Local Românești nr. 39/16.07.2009”;

— la poziția nr. 9, coloana 4 va avea următorul cuprins: „Românești, lungime coloană distribuție = 7.300 m”;

— la poziția nr. 9, coloana 6 va avea următorul cuprins: „20.848 lei”;

— la poziția nr. 9, coloana 7 va avea următorul cuprins: „proprietate publică a comunei Românești, în administrarea Consiliului Local Românești, conform Legii nr. 213/1998 și Hotărârii Consiliului Local Românești nr. 39/16.07.2009”;

— la poziția nr. 10, coloana 4 va avea următorul cuprins: „Românești — pârau Corogea, L = 8 m, I = 6 m”;

— la poziția nr. 10, coloana 6 va avea următorul cuprins: „76.999 lei”;

— la poziția nr. 10, coloana 7 va avea următorul cuprins: „proprietate publică a comunei Românești, în administrarea Consiliului Local Românești, conform Legii nr. 213/1998 și Hotărârii Consiliului Local Românești nr. 39/16.07.2009”;

— la poziția nr. 11, coloana 4 va avea următorul cuprins: „Românești, suprafața construită = 72 mp, PC 151”;

— la poziția nr. 11, coloana 6 va avea următorul cuprins: „5.200 lei”;

— la poziția nr. 11, coloana 7 va avea următorul cuprins: „proprietate publică a comunei Românești, în administrarea Consiliului Local Românești, conform Legii nr. 213/1998 și Hotărârii Consiliului Local Românești nr. 39/16.07.2009”;

— la poziția nr. 12, coloana 4 va avea următorul cuprins: „comuna Românești, satul Dămideni, suprafața construită = 300 mp, PC 228”;

— la poziția nr. 12, coloana 6 va avea următorul cuprins: „149.343 lei”;

— la poziția nr. 12, coloana 7 va avea următorul cuprins: „proprietate publică a comunei Românești, în administrarea Consiliului Local Românești, conform Legii nr. 213/1998 și Hotărârii Consiliului Local Românești nr. 39/16.07.2009”;

— la poziția nr. 14, coloana 4 va avea următorul cuprins: „Românești, suprafața construită = 224 mp, PC 446, 3 săli de clasă și un hol”;

— la poziția nr. 14, coloana 6 va avea următorul cuprins: „26.855 lei”;

— la poziția nr. 14, coloana 7 va avea următorul cuprins: „proprietate publică a comunei Românești, în administrarea Consiliului Local Românești, conform Legii nr. 213/1998 și Hotărârii Consiliului Local Românești nr. 39/16.07.2009”;

— la poziția nr. 15, coloana 4 va avea următorul cuprins: „Românești, suprafața construită = 366 mp, PC 446, compusă din 5 săli de clasă, cancelarie, hol”;

— la poziția nr. 15, coloana 6 va avea următorul cuprins: „110.640 lei”;

— la poziția nr. 15, coloana 7 va avea următorul cuprins: „proprietate publică a comunei Românești, în administrarea Consiliului Local Românești, conform Legii nr. 213/1998 și Hotărârii Consiliului Local Românești nr. 39/16.07.2009”;

— la poziția nr. 16, coloana 4 va avea următorul cuprins: „Românești, suprafața construită = 200 mp, PC 446”;

— la poziția nr. 16, coloana 6 va avea următorul cuprins: „42.268 lei”;

— la poziția nr. 16, coloana 7 va avea următorul cuprins: „proprietate publică a comunei Românești, în administrarea Consiliului Local Românești, conform Legii nr. 213/1998 și Hotărârii Consiliului Local Românești nr. 39/16.07.2009”;

— la poziția nr. 17, coloana 4 va avea următorul cuprins: „Românești, suprafața construită = 630 mp, suprafața desfășurată = 1.260 mp, PC 457”;

— la poziția nr. 17, coloana 6 va avea următorul cuprins: „405.262 lei”;

— la poziția nr. 17, coloana 7 va avea următorul cuprins: „proprietate publică a comunei Românești, în administrarea Consiliului Local Românești, conform Legii nr. 213/1998 și Hotărârii Consiliului Local Românești nr. 39/16.07.2009”;

— la poziția nr. 18, coloana 3 va avea următorul cuprins: „drum comunal DC 33”;

— la poziția nr. 18, coloana 4 va avea următorul cuprins: „comuna Românești, județul Botoșani, origine și destinație km 0+000 (DN 24 C) — 7+700 (Tudor Vladimirescu), L = 7.700 m, I = 6 m”;

— la poziția nr. 18, coloana 6 va avea următorul cuprins: „345.251 lei”;

— la poziția nr. 18, coloana 7 va avea următorul cuprins: „proprietate publică a comunei Românești, în administrarea Consiliului Local Românești, conform Legii nr. 213/1998 și Hotărârii Consiliului Local Românești nr. 39/16.07.2009”;

— la poziția nr. 24, coloana 4 va avea următorul cuprins: „Românești, suprafața = 11.000 mp, L = 250 m, I = 44 m, PC 297”;

— la poziția nr. 24, coloana 7 va avea următorul cuprins: „proprietate publică a comunei Românești, în administrarea Consiliului Local Românești, conform Legii nr. 213/1998 și Hotărârii Consiliului Local Românești nr. 39/16.07.2009”;

— la poziția nr. 25, coloana 4 va avea următorul cuprins: „comuna Românești, satul Dămideni, suprafața = 11.000 mp, L = 230 m, I = 47,82 m, PC 169”;

— la poziția nr. 25, coloana 7 va avea următorul cuprins: „proprietate publică a comunei Românești, în administrarea Consiliului Local Românești, conform Legii nr. 213/1998 și Hotărârii Consiliului Local Românești nr. 39/16.07.2009”;

— la poziția nr. 26, coloana 4 va avea următorul cuprins: „comuna Românești, satul Sărata, S = 2.100 mp, L = 55 m, I = 38 m, PC 3”;

— la poziția nr. 26, coloana 7 va avea următorul cuprins: „proprietate publică a comunei Românești, în administrarea Consiliului Local Românești, conform Legii nr. 213/1998 și Hotărârii Consiliului Local Românești nr. 39/16.07.2009”;

— la poziția nr. 27, coloana 4 va avea următorul cuprins: „Românești, S = 1.517 mp, L = 50,57 m, l = 30 m, PC 443”;

— la poziția nr. 27, coloana 7 va avea următorul cuprins: „proprietate publică a comunei Românești, în administrarea Consiliului Local Românești, conform Legii nr. 213/1998 și Hotărârii Consiliului Local Românești nr. 39/16.07.2009”;

— la poziția nr. 29, coloana 4 va avea următorul cuprins: „comuna Românești, satul Dămideni, S = 3.107 mp, PC 228”;

— la poziția nr. 30, coloana 4 va avea următorul cuprins: „comuna Românești, satul Sărata, S = 2.900 mp, PC 79”;

— la poziția nr. 31, coloana 4 va avea următorul cuprins: „Românești, S = 1.900 mp, PC 151”;

— la poziția nr. 32, coloana 4 va avea următorul cuprins: „Românești, S = 700 mp, PC 521”;

— la poziția nr. 33, coloana 4 va avea următorul cuprins: „Românești, S = 3.200 mp, PC 143”;

— la poziția nr. 34, coloana 4 va avea următorul cuprins: „Românești, L = 80,57 m, PC 443”;

c) după poziția nr. 40 se introduc o sută cincizeci și patru de noi poziții, pozițiile nr. 41—194, conform anexei nr. 14.

16. La anexa nr. 55 „Inventarul bunurilor care aparțin domeniului public al comunei Santa Mare” se modifică următoarea poziție:

— la poziția nr. 180, coloana 4 va avea următorul cuprins: „Bogdănești—Albești, L = 7,553 km²”.

17. La anexa nr. 65 „Inventarul bunurilor care aparțin domeniului public al comunei Ungureni”:

a) se abrogă pozițiile nr.: 7, 11; 12; 15; 43; 44; 54, 73—75, 77; 81; 83; 85; 87; 89; 114; 118; 136; 144; 171; 175; 177; 188, 197; 198; 201; 202; 290; 294; 302; 306; 323—327; 532; 538; 548; 550; 576; 579 și 582;

b) se modifică următoarele poziții:

— la poziția nr. 1, coloana 4 va avea următorul cuprins: „DS 19, L = 0,781 km (pășune comună — extravilan)”;

— la poziția nr. 1, coloana 6 va avea următorul cuprins: „14.958,88 lei”;

— la poziția nr. 9, coloana 4 va avea următorul cuprins: „DS 140, L = 0,156 km (DC 18A — extravilan)”;

— la poziția nr. 9, coloana 6 va avea următorul cuprins: „2.987,95 lei”;

— la poziția nr. 18, coloana 4 va avea următorul cuprins: „DS 221, L = 0,84 km (DS 202 — Toloacă)”;

— la poziția nr. 18, coloana 6 va avea următorul cuprins: „16.088,94 lei”;

— la poziția nr. 32, coloana 4 va avea următorul cuprins: „DS 68, L = 0,54 km (DS 60 — DS 71)”;

— la poziția nr. 32, coloana 6 va avea următorul cuprins: „10.342,89 lei”;

— la poziția nr. 33, coloana 4 va avea următorul cuprins: „DS 71, L = 0,234 km (DS 229 — Burlacu Mihai)”;

— la poziția nr. 33, coloana 6 va avea următorul cuprins: „23.443,88 lei”;

— la poziția nr. 37, coloana 4 va avea următorul cuprins: „DS 154, L = 0,03 km (cimitir — DS 155)”;

— la poziția nr. 37, coloana 6 va avea următorul cuprins: „5.746,05 lei”;

— la poziția nr. 52, coloana 4 va avea următorul cuprins: „DS 173, L = 0,32 km (DJ 296B — Ivăncescu M.)”;

— la poziția nr. 52, coloana 6 va avea următorul cuprins: „6.129,12 lei”;

— la poziția nr. 53, coloana 4 va avea următorul cuprins: „DS 183, L = 0,59 km (DS 206 — Rusu F.)”;

— la poziția nr. 53, coloana 6 va avea următorul cuprins: „11.300,57 lei”;

— la poziția nr. 62, coloana 4 va avea următorul cuprins: „DS 51, L = 0,119 km (DJ 296B — Abuziloaie D.)”;

— la poziția nr. 62, coloana 6 va avea următorul cuprins: „2.279,27 lei”;

— la poziția nr. 63, coloana 4 va avea următorul cuprins: „DS 56, L = 0,316 km (DS 51 — extravilan)”;

— la poziția nr. 63, coloana 6 va avea următorul cuprins: „6.052,51 lei”;

— la poziția nr. 64, coloana 4 va avea următorul cuprins: „DS 72, L = 0,468 km (DJ 296B — extravilan)”;

— la poziția nr. 64, coloana 6 va avea următorul cuprins: „8.887,22 lei”;

— la poziția nr. 65, coloana 4 va avea următorul cuprins: „DS 81, L = 0,105 km (DJ 296B — Dănilă Ghe.)”;

— la poziția nr. 65, coloana 6 va avea următorul cuprins: „2.011,12 lei”;

— la poziția nr. 66, coloana 4 va avea următorul cuprins: „DS 97, L = 0,468 km (DJ 296B — DJ 296B)”;

— la poziția nr. 66, coloana 6 va avea următorul cuprins: „8.963,84 lei”;

— la poziția nr. 67, coloana 4 va avea următorul cuprins: „DS 123, L = 0,348 km (DJ 296B — DS 262)”;

— la poziția nr. 67, coloana 6 va avea următorul cuprins: „6.665,42 lei”;

— la poziția nr. 68, coloana 4 va avea următorul cuprins: „DS 135, L = 0,115 km (DJ 296B — DS 262)”;

— la poziția nr. 68, coloana 6 va avea următorul cuprins: „2.202,65 lei”;

— la poziția nr. 69, coloana 4 va avea următorul cuprins: „DS 141, L = 0,115 km (DJ 296B — DS 262)”;

— la poziția nr. 69, coloana 6 va avea următorul cuprins: „2.202,65 lei”;

— la poziția nr. 70, coloana 4 va avea următorul cuprins: „DS 147, L = 0,126 km (DJ 296B — DS 254)”;

— la poziția nr. 70, coloana 6 va avea următorul cuprins: „2.413,34 lei”;

— la poziția nr. 71, coloana 4 va avea următorul cuprins: „DS 156, L = 0,118 km (DJ 296B — DS 237)”;

— la poziția nr. 71, coloana 6 va avea următorul cuprins: „2.260,11 lei”;

— la poziția nr. 72, coloana 4 va avea următorul cuprins: „DS 170, L = 0,146 km (DJ 296B — DS 183)”;

— la poziția nr. 72, coloana 6 va avea următorul cuprins: „2.796,41 lei”;

— la poziția nr. 76, coloana 4 va avea următorul cuprins: „DS 254, L = 0,348 km (DS 237 — extravilan)”;

— la poziția nr. 76, coloana 6 va avea următorul cuprins: „6.167,43 lei”;

— la poziția nr. 78, coloana 4 va avea următorul cuprins: „DS 261 L = 0,026 km (DS 141 — extravilan)”;

— la poziția nr. 78, coloana 6 va avea următorul cuprins: „497,99 lei”;

— la poziția nr. 79, coloana 4 va avea următorul cuprins: „DS 262, L = 0,85 km (DS 141 — extravilan)”;

— la poziția nr. 79, coloana 6 va avea următorul cuprins: „16.088,94 lei”;

— la poziția nr. 80, coloana 4 va avea următorul cuprins: „DS 271, L = 0,59 km (DS 262 — cimitir)”;

— la poziția nr. 80, coloana 6 va avea următorul cuprins: „11.300,57 lei”;

— la poziția nr. 82, coloana 4 va avea următorul cuprins: „DS 50, L = 0,557 km (DJ 296B — DS 200)”;

— la poziția nr. 82, coloana 6 va avea următorul cuprins: „10.668,50 lei”;

— la poziția nr. 84, coloana 4 va avea următorul cuprins: „DS 68, L = 0,153 km (DJ 296B — DS 67)”;

— la poziția nr. 84, coloana 6 va avea următorul cuprins: „2.930,49 lei”;

— la poziția nr. 86, coloana 4 va avea următorul cuprins: „DS 85, L = 0,605 km (DJ 296B — DS 200)”;

— la poziția nr. 86, coloana 6 va avea următorul cuprins: „11.587,87 lei”;

- la poziția nr. 88, coloana 4 va avea următorul cuprins: „DS 102, L = 0,619 km (DS 200 — DS 67)”;
- la poziția nr. 88, coloana 6 va avea următorul cuprins: „11.856,02 lei”;
- la poziția nr. 90, coloana 4 va avea următorul cuprins: „DS 200, L = 0,944 km (DJ 296B — extravilan)”;
- la poziția nr. 90, coloana 6 va avea următorul cuprins: „18.080,90 lei”;
- la poziția nr. 91, coloana 4 va avea următorul cuprins: „DS 202, L = 0,026 km (DS 200 — extravilan)”;
- la poziția nr. 91, coloana 6 va avea următorul cuprins: „497,99 lei”;
- la poziția nr. 92, coloana 4 va avea următorul cuprins: „DS 211, L = 0,296 km (DJ 296B — DS 200)”;
- la poziția nr. 92, coloana 6 va avea următorul cuprins: „5.669,44 lei”;
- la poziția nr. 93, coloana 4 va avea următorul cuprins: „DS 238, L = 0,488 km (DS 211 — extravilan)”;
- la poziția nr. 93, coloana 6 va avea următorul cuprins: „9.346,91 lei”;
- la poziția nr. 94, coloana 4 va avea următorul cuprins: „DS 241, L = 0,1 km (DS 238 — extravilan)”;
- la poziția nr. 94, coloana 6 va avea următorul cuprins: „1.915,35 lei”;
- la poziția nr. 95, coloana 4 va avea următorul cuprins: „DS 273, L = 0,214 km (DJ 296B — extravilan)”;
- la poziția nr. 95, coloana 6 va avea următorul cuprins: „4.098,85 lei”;
- la poziția nr. 96, coloana 4 va avea următorul cuprins: „DS 296, L = 0,43 km (DJ 296B — extravilan)”;
- la poziția nr. 96, coloana 6 va avea următorul cuprins: „8.236,01 lei”;
- la poziția nr. 97, coloana 4 va avea următorul cuprins: „DS 11, L = 0,204 km (DS 31 — extravilan)”;
- la poziția nr. 97, coloana 6 va avea următorul cuprins: „3.907,31 lei”;
- la poziția nr. 98, coloana 4 va avea următorul cuprins: „DS 15, L = 0,06 km (DS 11 — Gavril T.)”;
- la poziția nr. 98, coloana 6 va avea următorul cuprins: „1.149,21 lei”;
- la poziția nr. 99, coloana 4 va avea următorul cuprins: „DS 29, L = 0,4 km (DS 31 — extravilan)”;
- la poziția nr. 99, coloana 6 va avea următorul cuprins: „7.661,40 lei”;
- la poziția nr. 100, coloana 4 va avea următorul cuprins: „DS 31, L = 0,362 km (DS 37 — extravilan)”;
- la poziția nr. 100, coloana 6 va avea următorul cuprins: „6.933,57 lei”;
- la poziția nr. 101, coloana 4 va avea următorul cuprins: „DS 37, L = 0,124 km (DJ 296B — DS 31)”;
- la poziția nr. 101, coloana 6 va avea următorul cuprins: „2.375,03 lei”;
- la poziția nr. 102, coloana 4 va avea următorul cuprins: „DS 60, L = 0,056 km (extravilan — Costaș E.)”;
- la poziția nr. 102, coloana 6 va avea următorul cuprins: „10.725,96 lei”;
- la poziția nr. 103, coloana 4 va avea următorul cuprins: „DS 65, L = 0,224 km (DJ 296B — extravilan)”;
- la poziția nr. 103, coloana 6 va avea următorul cuprins: „4.290,38 lei”;
- la poziția nr. 104, coloana 4 va avea următorul cuprins: „DS 66, L = 0,044 km (DS 65 — extravilan)”;
- la poziția nr. 104, coloana 6 va avea următorul cuprins: „842,75 lei”;
- la poziția nr. 105, coloana 4 va avea următorul cuprins: „DS 74, L = 0,125 km (DJ 296B — extravilan)”;
- la poziția nr. 105, coloana 6 va avea următorul cuprins: „2.394,19 lei”;
- la poziția nr. 106, coloana 4 va avea următorul cuprins: „DS 76, L = 0,124 km (DJ 296B — extravilan)”;
- la poziția nr. 106, coloana 6 va avea următorul cuprins: „2.375,03 lei”;
- la poziția nr. 107, coloana 4 va avea următorul cuprins: „DS 82, L = 0,116 km (DJ 296B — extravilan)”;
- la poziția nr. 107, coloana 6 va avea următorul cuprins: „2.221,81 lei”;
- la poziția nr. 108, coloana 4 va avea următorul cuprins: „DS 86, L = 0,14 km (DJ 296B — DS 82)”;
- la poziția nr. 108, coloana 6 va avea următorul cuprins: „2.681,49 lei”;
- la poziția nr. 109, coloana 4 va avea următorul cuprins: „DS 89, L = 0,44 km (DS 86 — DS 103)”;
- la poziția nr. 109, coloana 6 va avea următorul cuprins: „8.427,54 lei”;
- la poziția nr. 112, coloana 4 va avea următorul cuprins: „DS 130, L = 0,082 km (DJ 296B — extravilan)”;
- la poziția nr. 112, coloana 6 va avea următorul cuprins: „1.570,59 lei”;
- la poziția nr. 113, coloana 4 va avea următorul cuprins: „DS 181, L = 0,194 km (DJ 296B — DS 165)”;
- la poziția nr. 113, coloana 6 va avea următorul cuprins: „3.157,78 lei”;
- la poziția nr. 115, coloana 4 va avea următorul cuprins: „DS 165, L = 0,2 km (DJ 296B — DS 181)”;
- la poziția nr. 115, coloana 6 va avea următorul cuprins: „3.830,70 lei”;
- la poziția nr. 116, coloana 4 va avea următorul cuprins: „DS 194, L = 0,068 km (DJ 296B — Șobachi C.)”;
- la poziția nr. 116, coloana 6 va avea următorul cuprins: „1.302,44 lei”;
- la poziția nr. 117, coloana 4 va avea următorul cuprins: „DS 208, L = 0,392 km (DJ 296B — extravilan)”;
- la poziția nr. 117, coloana 6 va avea următorul cuprins: „7.508,17 lei”;
- la poziția nr. 119, coloana 4 va avea următorul cuprins: „DS 249 L = 0,124 (DJ 296B — DS 276)”;
- la poziția nr. 119, coloana 6 va avea următorul cuprins: „2.375,03 lei”;
- la poziția nr. 120, coloana 4 va avea următorul cuprins: „DS 263, L = 0,132 km (DJ 296B — DS 276)”;
- la poziția nr. 120, coloana 6 va avea următorul cuprins: „2.528,26 lei”;
- la poziția nr. 121, coloana 4 va avea următorul cuprins: „DS 275, L = 0,127 km (DJ 296B — DS 352)”;
- la poziția nr. 121, coloana 6 va avea următorul cuprins: „2.432,49 lei”;
- la poziția nr. 122, coloana 4 va avea următorul cuprins: „DS 276, L = 0,788 km (DJ 296B — DS 275)”;
- la poziția nr. 122, coloana 6 va avea următorul cuprins: „15.092,96 lei”;
- la poziția nr. 123, coloana 4 va avea următorul cuprins: „DS 373, L = 0,384 km (DJ 296B — extravilan)”;
- la poziția nr. 123, coloana 6 va avea următorul cuprins: „7.354,94 lei”;
- la poziția nr. 124, coloana 4 va avea următorul cuprins: „DS 381, L = 0,064 km (DS 373 — extravilan)”;
- la poziția nr. 124, coloana 6 va avea următorul cuprins: „1.225,82 lei”;
- la poziția nr. 125, coloana 4 va avea următorul cuprins: „DS 352, L = 0,055 km (DS 275 — DS 273)”;
- la poziția nr. 125, coloana 6 va avea următorul cuprins: „1.053,44 lei”;
- la poziția nr. 126, coloana 4 va avea următorul cuprins: „DS 361, L = 0,102 km (DS 275 — DS 273)”;
- la poziția nr. 126, coloana 6 va avea următorul cuprins: „1.953,66 lei”;

— la poziția nr. 127, coloana 4 va avea următorul cuprins: „DS 10, L = 0,466 km (DN 29 — DS extravilan)”;

— la poziția nr. 127, coloana 6 va avea următorul cuprins: „8.925,53 lei”;

— la poziția nr. 128, coloana 4 va avea următorul cuprins: „DS 132, L = 0,346 km (DN 9 — DS cimitir)”;

— la poziția nr. 128, coloana 6 va avea următorul cuprins: „6.627,11 lei”;

— la poziția nr. 129, coloana 4 va avea următorul cuprins: „DS 140, L = 0,36 km (DS 58 — DS 132)”;

— la poziția nr. 129, coloana 6 va avea următorul cuprins: „6.895,26 lei”;

— la poziția nr. 131, coloana 4 va avea următorul cuprins: „DS 158 0,818 (DJ 296B — DN 29)”;

— la poziția nr. 131, coloana 6 va avea următorul cuprins: „15.668 lei”;

— la poziția nr. 132, coloana 4 va avea următorul cuprins: „DS 163, L = 0,05 km (DJ 96B — Vasîlcu D.)”;

— la poziția nr. 132, coloana 6 va avea următorul cuprins: „957,68 lei”;

— la poziția nr. 133, coloana 4 va avea următorul cuprins: „DS 172, L = 0,054 km (DJ 96B — Arhire M.)”;

— la poziția nr. 133, coloana 6 va avea următorul cuprins: „1.034,29 lei”;

— la poziția nr. 134, coloana 4 va avea următorul cuprins: „DS 181, L = 0,136 km (DJ 296B — DS 158)”;

— la poziția nr. 134, coloana 6 va avea următorul cuprins: „2.604,88 lei”;

— la poziția nr. 135, coloana 4 va avea următorul cuprins: „DS 186, L = 0,022 km (DS 158 — Ursu M.)”;

— la poziția nr. 135, coloana 6 va avea următorul cuprins: „421,38 lei”;

— la poziția nr. 137, coloana 4 va avea următorul cuprins: „DS 201, L = 0,119 km (DJ 296B — DS 158)”;

— la poziția nr. 137, coloana 6 va avea următorul cuprins: „2.279,27 lei”;

— la poziția nr. 138, coloana 4 va avea următorul cuprins: „DS 214, L = 0,082 km (DS 220 — DN 29)”;

— la poziția nr. 138, coloana 6 va avea următorul cuprins: „1.570,59 lei”;

— la poziția nr. 139, coloana 4 va avea următorul cuprins: „DS 220, L = 0,38 km (DS 201 — DN 29)”;

— la poziția nr. 139, coloana 6 va avea următorul cuprins: „7.278,33 lei”;

— la poziția nr. 140, coloana 4 va avea următorul cuprins: „DS 253, L = 0,29 km (DJ 296B — extravilan)”;

— la poziția nr. 140, coloana 6 va avea următorul cuprins: „5.554,54 lei”;

— la poziția nr. 141, coloana 4 va avea următorul cuprins: „DS 259, L = 0,082 km (DJ 296B — DS 253)”;

— la poziția nr. 141, coloana 6 va avea următorul cuprins: „1.570,59 lei”;

— la poziția nr. 142, coloana 4 va avea următorul cuprins: „DS 266, L = 0,072 km (DJ 296B — Juravle T.)”;

— la poziția nr. 142, coloana 6 va avea următorul cuprins: „1.379,05 lei”;

— la poziția nr. 143, coloana 4 va avea următorul cuprins: „DS 272, L = 0,29 km (DS 209 — Juravle T.)”;

— la poziția nr. 143, coloana 6 va avea următorul cuprins: „1.149,21 lei”;

— la poziția nr. 145, coloana 4 va avea următorul cuprins: „DS 283, L = 0,093 km (DJ 296B — SC Emanuel Com.)”;

— la poziția nr. 145, coloana 6 va avea următorul cuprins: „1.781,28 lei”;

— la poziția nr. 146, coloana 4 va avea următorul cuprins: „DS 295, L = 0,29 km (DJ 296B — DS 309)”;

— la poziția nr. 146, coloana 6 va avea următorul cuprins: „1.953,66 lei”;

— la poziția nr. 147, coloana 4 va avea următorul cuprins: „DS 309, L = 0,466 km (DJ 296B — SC Emanuel Com.)”;

— la poziția nr. 147, coloana 6 va avea următorul cuprins: „8.925,53 lei”;

— la poziția nr. 148, coloana 4 va avea următorul cuprins: „DS 325, L = 0,108 km (DS 309 — extravilan)”;

— la poziția nr. 148, coloana 6 va avea următorul cuprins: „2.068,58 lei”;

— la poziția nr. 149, coloana 4 va avea următorul cuprins: „DS 343, L = 0,224 km (DJ 296B — DS 309)”;

— la poziția nr. 149, coloana 6 va avea următorul cuprins: „4.290,38 lei”;

— la poziția nr. 150, coloana 4 va avea următorul cuprins: „DS 370, L = 0,16 km (DJ 296B — extravilan)”;

— la poziția nr. 150, coloana 6 va avea următorul cuprins: „3.064,56 lei”;

— la poziția nr. 151, coloana 4 va avea următorul cuprins: „DS 421, L = 0,354 km (DJ 296B — DC 18A)”;

— la poziția nr. 151, coloana 6 va avea următorul cuprins: „6.780,34 lei”;

— la poziția nr. 152, coloana 4 va avea următorul cuprins: „DS 488, L = 0,374 km (DC 18A — DS 370)”;

— la poziția nr. 152, coloana 6 va avea următorul cuprins: „7.163,41 lei”;

— la poziția nr. 153, coloana 4 va avea următorul cuprins: „DS 512, L = 0,218 km (DC 20A — extravilan)”;

— la poziția nr. 153, coloana 6 va avea următorul cuprins: „4.175,46 lei”;

— la poziția nr. 154, coloana 4 va avea următorul cuprins: „DS 513, L = 0,16 km (DC 20A — DS 592)”;

— la poziția nr. 154, coloana 6 va avea următorul cuprins: „2.413,34 lei”;

— la poziția nr. 155, coloana 4 va avea următorul cuprins: „DS 520, L = 0,062 km (pășune — Bostan D.)”;

— la poziția nr. 155, coloana 6 va avea următorul cuprins: „1.187,52 lei”;

— la poziția nr. 156, coloana 4 va avea următorul cuprins: „DS 536, L = 0,12 km (DC 18A — DS 575)”;

— la poziția nr. 156, coloana 6 va avea următorul cuprins: „2.298,42 lei”;

— la poziția nr. 157, coloana 4 va avea următorul cuprins: „DS 562, L = 0,23 km (DC 18A — DN 29)”;

— la poziția nr. 157, coloana 6 va avea următorul cuprins: „4.405,31 lei”;

— la poziția nr. 158, coloana 4 va avea următorul cuprins: „DS 563, L = 0,072 km (DS 262 — Poșta)”;

— la poziția nr. 158, coloana 6 va avea următorul cuprins: „1.379,05 lei”;

— la poziția nr. 159, coloana 4 va avea următorul cuprins: „DS 569, L = 0,022 km (DN 29 — Burlacu P.)”;

— la poziția nr. 159, coloana 6 va avea următorul cuprins: „421,38 lei”;

— la poziția nr. 160, coloana 4 va avea următorul cuprins: „DS 575, L = 0,616 km (DS 562 — DC 18A)”;

— la poziția nr. 160, coloana 6 va avea următorul cuprins: „11.798,56 lei”;

— la poziția nr. 161, coloana 4 va avea următorul cuprins: „DS 584, L = 0,05 km (DS 575 — DS 596)”;

— la poziția nr. 161, coloana 6 va avea următorul cuprins: „957,68 lei”;

— la poziția nr. 162, coloana 4 va avea următorul cuprins: „DS 592, L = 0,298 km (DS 513 — DS 596)”;

— la poziția nr. 162, coloana 6 va avea următorul cuprins: „8.274,31 lei”;

— la poziția nr. 163, coloana 4 va avea următorul cuprins: „DS 596, L = 0,432 km (DS 592 — DN 29)”;

— la poziția nr. 163, coloana 6 va avea următorul cuprins: „8.274,31 lei”;

— la poziția nr. 164, coloana 4 va avea următorul cuprins:
„DS 40, L = 0,558 km (DS 74 — extravilan)”;

— la poziția nr. 164, coloana 6 va avea următorul cuprins:
„10.687,65 lei”;

— la poziția nr. 166, coloana 4 va avea următorul cuprins:
„DS 57, L = 0,071 km (DS 74 — extravilan)”;

— la poziția nr. 166, coloana 6 va avea următorul cuprins:
„1.359,90 lei”;

— la poziția nr. 167, coloana 4 va avea următorul cuprins:
„DS 68, L = 0,031 km (DS 74 — pășune comună)”;

— la poziția nr. 167, coloana 6 va avea următorul cuprins:
„593,76 lei”;

— la poziția nr. 168, coloana 4 va avea următorul cuprins:
„DS 74, L = 1,506 km (DC 20 — extravilan)”;

— la poziția nr. 168, coloana 6 va avea următorul cuprins:
„28.845,17 lei”;

— la poziția nr. 169, coloana 4 va avea următorul cuprins:
„DS 79, L = 0,16 km (DS 74 — DS 103)”;

— la poziția nr. 169, coloana 6 va avea următorul cuprins:
„3.064,56 lei”;

— la poziția nr. 170, coloana 4 va avea următorul cuprins:
„DS 103 L = 0,485 km (DC 20 — cimitir)”;

— la poziția nr. 170, coloana 6 va avea următorul cuprins:
„9.289,45 lei”;

— la poziția nr. 172, coloana 4 va avea următorul cuprins:
„DS 124, L = 0,348 km (DS 103 — extravilan)”;

— la poziția nr. 172, coloana 6 va avea următorul cuprins:
„6.665,42 lei”;

— la poziția nr. 173, coloana 4 va avea următorul cuprins:
„DS 135, L = 0,274 km (DS 103 — extravilan)”;

— la poziția nr. 173, coloana 6 va avea următorul cuprins:
„5.248,06 lei”;

— la poziția nr. 174, coloana 4 va avea următorul cuprins:
„DS 141, L = 0,277 km (DS 103 — DS 154)”;

— la poziția nr. 174, coloana 6 va avea următorul cuprins:
„5.305,52 lei”;

— la poziția nr. 176, coloana 4 va avea următorul cuprins:
„DS 158, L = 0,078 km (DC 20 — Prodan L.)”;

— la poziția nr. 176, coloana 6 va avea următorul cuprins:
„1.493,97 lei”;

— la poziția nr. 178, coloana 4 va avea următorul cuprins:
„DS 189, L = 0,29 km (DC 20 — DS 199)”;

— la poziția nr. 178, coloana 6 va avea următorul cuprins:
„5.554,52 lei”;

— la poziția nr. 179, coloana 4 va avea următorul cuprins:
„DS 199, L = 0,18 km (DS 178 — extravilan)”;

— la poziția nr. 179, coloana 6 va avea următorul cuprins:
„3.447,63 lei”;

— la poziția nr. 182, coloana 4 va avea următorul cuprins:
„DS 15 L = 0,088 (DS 74 — DS 16)”;

— la poziția nr. 182, coloana 6 va avea următorul cuprins:
„1.685,51 lei”;

— la poziția nr. 183, coloana 4 va avea următorul cuprins:
„DS 16, L = 0,296 km (DS 15 — extravilan)”;

— la poziția nr. 183, coloana 6 va avea următorul cuprins:
„5.669,44”;

— la poziția nr. 184, coloana 4 va avea următorul cuprins:
„DS 73, L = 0,280 km (DS 74 — extravilan)”;

— la poziția nr. 184, coloana 6 va avea următorul cuprins:
„5.363 lei”;

— la poziția nr. 185, coloana 4 va avea următorul cuprins:
„DS 74, L = 0,790 km (DS 200 — extravilan)”;

— la poziția nr. 185, coloana 6 va avea următorul cuprins:
„15.131 lei”;

— la poziția nr. 186, coloana 4 va avea următorul cuprins:
„DS 148, L = 0,302 km (DS 162 — DS 174)”;

— la poziția nr. 186, coloana 6 va avea următorul cuprins:
„5.784,36 lei”;

— la poziția nr. 187, coloana 4 va avea următorul cuprins:
„DS 155, L = 0,104 km (DS 148 — DS 167)”;

— la poziția nr. 187, coloana 6 va avea următorul cuprins:
„1.991,96 lei”;

— la poziția nr. 189, coloana 4 va avea următorul cuprins:
„DS 167, L = 1,052 km (Spital Ungureni — DS 74)”;

— la poziția nr. 189, coloana 6 va avea următorul cuprins:
„20.149 lei”;

— la poziția nr. 190, coloana 4 va avea următorul cuprins:
„DS 180, L = 0,268 km (DS 167 — DS 174)”;

— la poziția nr. 190, coloana 6 va avea următorul cuprins:
„5.133 lei”;

— la poziția nr. 191, coloana 4 va avea următorul cuprins:
„DS 191, L = 0,27 km (DS 244 — DS 74)”;

— la poziția nr. 191, coloana 6 va avea următorul cuprins:
„5.171,45 lei”;

— la poziția nr. 192, coloana 4 va avea următorul cuprins:
„DS 200, L = 0,266 km (DS 244 — DS 74)”;

— la poziția nr. 192, coloana 6 va avea următorul cuprins:
„5.094,83 lei”;

— la poziția nr. 193, coloana 4 va avea următorul cuprins:
„DS 219, L = 0,104 km (DS 237 — Rotaru)”;

— la poziția nr. 193, coloana 6 va avea următorul cuprins:
„1.991,96 lei”;

— la poziția nr. 194, coloana 4 va avea următorul cuprins:
„DS 229, L = 0,174 km (DC 20 — DS 237)”;

— la poziția nr. 194, coloana 6 va avea următorul cuprins:
„3.332,71 lei”;

— la poziția nr. 195, coloana 4 va avea următorul cuprins:
„DS 237, L = 0,382 km (DC 20 — extravilan)”;

— la poziția nr. 195, coloana 6 va avea următorul cuprins:
„7.316,64 lei”;

— la poziția nr. 196, coloana 4 va avea următorul cuprins:
„DS 244, L = 0,708 km (DC 20 — DS 244)”;

— la poziția nr. 196, coloana 6 va avea următorul cuprins:
„13.560,68 lei”;

— la poziția nr. 199, coloana 4 va avea următorul cuprins:
„DS 261, L = 0,112 km (DS 244 — DS 348)”;

— la poziția nr. 199, coloana 6 va avea următorul cuprins:
„2.145,19 lei”;

— la poziția nr. 200, coloana 4 va avea următorul cuprins:
„DS 272, L = 0,172 km (DS 244 — DS 348)”;

— la poziția nr. 200, coloana 6 va avea următorul cuprins:
„3.294,40 lei”;

— la poziția nr. 204, coloana 4 va avea următorul cuprins:
„DS 298, L = 0,298 km (DC 20 — DS 348)”;

— la poziția nr. 204, coloana 6 va avea următorul cuprins:
„5.707,74 lei”;

— la poziția nr. 205, coloana 4 va avea următorul cuprins:
„DS 306, L = 0,2 km (DN 29 — Cracană)”;

— la poziția nr. 205, coloana 6 va avea următorul cuprins:
„3.830,70 lei”;

— la poziția nr. 206, coloana 4 va avea următorul cuprins:
„DS 316, L = 0,254 km (DS 411 — DS 298)”;

— la poziția nr. 206, coloana 6 va avea următorul cuprins:
„4.864,99 lei”;

— la poziția nr. 207, coloana 4 va avea următorul cuprins:
„DS 329, L = 0,144 km (DS 411 — DS 298)”;

— la poziția nr. 207, coloana 6 va avea următorul cuprins:
„2.758,10 lei”;

— la poziția nr. 208, coloana 4 va avea următorul cuprins:
„DS 348, L = 0,54 km (DS 411 — DS 244)”;

— la poziția nr. 208, coloana 6 va avea următorul cuprins:
„10.342,89 lei”;

— la poziția nr. 209, coloana 4 va avea următorul cuprins:
„DS 349, L = 0,144 km (DS 348 — Slabu)”;

— la poziția nr. 209, coloana 6 va avea următorul cuprins:
„2.758,10 lei”;

- la poziția nr. 210, coloana 4 va avea următorul cuprins: „DS 359 L = 0,044 km (DS 361 — Zănoagă M.)”;
- la poziția nr. 210, coloana 6 va avea următorul cuprins: „842,75 lei”;
- la poziția nr. 211, coloana 4 va avea următorul cuprins: „DS 361, L = 0,144 km (DS 348 — Cojocaru C.)”;
- la poziția nr. 211, coloana 6 va avea următorul cuprins: „2.758,10 lei”;
- la poziția nr. 212, coloana 4 va avea următorul cuprins: „DS 390, L = 0,182 km (DS 167 — Cojocaru C.)”;
- la poziția nr. 212, coloana 6 va avea următorul cuprins: „3.485,94 lei”;
- la poziția nr. 213, coloana 4 va avea următorul cuprins: „DS 409, L = 0,226 km (DS 167 — Muraru O.)”;
- la poziția nr. 213, coloana 6 va avea următorul cuprins: „4.328,69 lei”;
- la poziția nr. 214, coloana 4 va avea următorul cuprins: „DS 411, L = 0,674 km (DN 29 — DS 167)”;
- la poziția nr. 214, coloana 6 va avea următorul cuprins: „12.909 lei”;
- la poziția nr. 215, coloana 4 va avea următorul cuprins: „DS 436, L = 0,152 km (DS 411 — Mazuru)”;
- la poziția nr. 215, coloana 6 va avea următorul cuprins: „2.911,33 lei”;
- la poziția nr. 216, coloana 4 va avea următorul cuprins: „DS 443, L = 0,212 (DS 411 — Vasilescu)”;
- la poziția nr. 216, coloana 6 va avea următorul cuprins: „4.060,54 lei”;
- la poziția nr. 218, coloana 4 va avea următorul cuprins: „DS 460, L = 0,142 (DS 411 — Humelnicu Ghe.)”;
- la poziția nr. 218, coloana 6 va avea următorul cuprins: „2.719,80 lei”;
- la poziția nr. 219, coloana 4 va avea următorul cuprins: „DS 464, L = 0,182 km (DS 411 — Rotaru A.)”;
- la poziția nr. 219, coloana 6 va avea următorul cuprins: „2.719,80 lei”;
- la poziția nr. 220, coloana 4 va avea următorul cuprins: „DS 468, L = 0,026 km (DS 470 — DN 29)”;
- la poziția nr. 220, coloana 6 va avea următorul cuprins: „497,99 lei”;
- la poziția nr. 221, coloana 4 va avea următorul cuprins: „DS 470, L = 0,084 km (DN 29 — Jechel C.)”;
- la poziția nr. 221, coloana 6 va avea următorul cuprins: „1.608,89 lei”;
- la poziția nr. 222, coloana 4 va avea următorul cuprins: „DS 488, L = 0,250 km (Mazuru A. — Vasilescu S.)”;
- la poziția nr. 222, coloana 6 va avea următorul cuprins: „4.788 lei”;
- la poziția nr. 223, coloana 4 va avea următorul cuprins: „DS 512, L = 0,148 km (DN 29 — Chebac Ghe.)”;
- la poziția nr. 223, coloana 6 va avea următorul cuprins: „2.834,72 lei”;
- la poziția nr. 224, coloana 4 va avea următorul cuprins: „DS 568, L = 0,202 km (DN 29 — extravilan)”;
- la poziția nr. 224, coloana 6 va avea următorul cuprins: „3.869,01 lei”;
- la poziția nr. 225, coloana 4 va avea următorul cuprins: „DS 586, L = 0,64 km (DN 29 — DN 29)”;
- la poziția nr. 225, coloana 6 va avea următorul cuprins: „12.258,24 lei”;
- la poziția nr. 226, coloana 4 va avea următorul cuprins: „DS 597, L = 0,156 km (DN 29 — DS 586)”;
- la poziția nr. 226, coloana 6 va avea următorul cuprins: „2.987,95 lei”;
- la poziția nr. 227, coloana 4 va avea următorul cuprins: „DS 665, L = 0,052 km (DN 29 — Râul Jijia)”;
- la poziția nr. 227, coloana 6 va avea următorul cuprins: „995,98 lei”;
- la poziția nr. 228, coloana 4 va avea următorul cuprins: „DS 691, L = 0,126 km (DN 29 — DS 819)”;
- la poziția nr. 228, coloana 6 va avea următorul cuprins: „2.413,34 lei”;
- la poziția nr. 229, coloana 4 va avea următorul cuprins: „DS 702, L = 0,06 km (DN 29 — Axinte I.)”;
- la poziția nr. 229, coloana 6 va avea următorul cuprins: „1.149,21 lei”;
- la poziția nr. 230, coloana 4 va avea următorul cuprins: „DS 716, L = 0,184 km (DS 702 — DS 819)”;
- la poziția nr. 230, coloana 6 va avea următorul cuprins: „3.524,24 lei”;
- la poziția nr. 231, coloana 4 va avea următorul cuprins: „DS 734, L = 0,124 km (DS 819 — Râul Jijia)”;
- la poziția nr. 231, coloana 6 va avea următorul cuprins: „2.375,03 lei”;
- la poziția nr. 232, coloana 4 va avea următorul cuprins: „DS 738, L = 0,074 km (DS 734 — Jechel I.)”;
- la poziția nr. 232, coloana 6 va avea următorul cuprins: „1.417,36 lei”;
- la poziția nr. 233, coloana 4 va avea următorul cuprins: „DS 753, L = 0,306 km (DS 751 — CFR)”;
- la poziția nr. 233, coloana 6 va avea următorul cuprins: „5.860,97 lei”;
- la poziția nr. 234, coloana 4 va avea următorul cuprins: „DS 792, L = 0,046 km (DS 819 — extravilan)”;
- la poziția nr. 234, coloana 6 va avea următorul cuprins: „881,06 lei”;
- la poziția nr. 235, coloana 4 va avea următorul cuprins: „DS 808, L = 0,046 km (DS 819 — Frunză Ghe.)”;
- la poziția nr. 235, coloana 6 va avea următorul cuprins: „888,06 lei”;
- la poziția nr. 236, coloana 4 va avea următorul cuprins: „DS 816, L = 0,07 km (DS 819 — DS extravilan)”;
- la poziția nr. 236, coloana 6 va avea următorul cuprins: „1.340,75 lei”;
- la poziția nr. 237, coloana 4 va avea următorul cuprins: „DS 819, L = 1,568 km (DN 29 — DC 17)”;
- la poziția nr. 237, coloana 6 va avea următorul cuprins: „30.032,69 lei”;
- la poziția nr. 238, coloana 4 va avea următorul cuprins: „DS 833, L = 0,195 km (DN 29 — DS 819)”;
- la poziția nr. 238, coloana 6 va avea următorul cuprins: „3.734,93 lei”;
- la poziția nr. 239, coloana 4 va avea următorul cuprins: „DS 859, L = 0,494 km (DN 29 — DS 819)”;
- la poziția nr. 239, coloana 6 va avea următorul cuprins: „9.461,83 lei”;
- la poziția nr. 240, coloana 4 va avea următorul cuprins: „DS 863, L = 0,286 km (DS 833 — cimitir)”;
- la poziția nr. 240, coloana 6 va avea următorul cuprins: „5.477,90 lei”;
- la poziția nr. 241, coloana 4 va avea următorul cuprins: „DS 878, L = 0,058 km (DC 17 — Hîțu P.)”;
- la poziția nr. 241, coloana 6 va avea următorul cuprins: „1.110,90 lei”;
- la poziția nr. 242, coloana 4 va avea următorul cuprins: „DS 898, L = 0,032 km (DS 901 — Iftimie A.)”;
- la poziția nr. 242, coloana 6 va avea următorul cuprins: „612,91 lei”;
- la poziția nr. 243, coloana 4 va avea următorul cuprins: „DS 901, L = 0,165 km (DC 17 — extravilan)”;
- la poziția nr. 243, coloana 6 va avea următorul cuprins: „3.160,33 lei”;
- la poziția nr. 244, coloana 4 va avea următorul cuprins: „DS 904, L = 0,056 km (DS 901 — Prescorniță M.)”;
- la poziția nr. 244, coloana 6 va avea următorul cuprins: „1.072,60 lei”;

- la poziția nr. 245, coloana 4 va avea următorul cuprins: „DS 931, L = 0,156 km (DC 17 — Cojocaru I.)”;
- la poziția nr. 245, coloana 6 va avea următorul cuprins: „2.987,95 lei”;
- la poziția nr. 246, coloana 4 va avea următorul cuprins: „DS 937, L = 0,148 km (DC 17 — Buliga I.)”;
- la poziția nr. 246, coloana 6 va avea următorul cuprins: „2.834,72 lei”;
- la poziția nr. 247, coloana 4 va avea următorul cuprins: „DS 952, L = 0,148 km (DC 17 — DC 17)”;
- la poziția nr. 247, coloana 6 va avea următorul cuprins: „2.834,72 lei”;
- la poziția nr. 248, coloana 4 va avea următorul cuprins: „DS 959, L = 0,11 km (DS 952 — Zănoagă F.)”;
- la poziția nr. 248, coloana 6 va avea următorul cuprins: „2.106,89 lei”;
- la poziția nr. 249, coloana 4 va avea următorul cuprins: „DS 965, L = 0,113 (DS 1128 — Zănoagă F.)”;
- la poziția nr. 249, coloana 6 va avea următorul cuprins: „2.164,35 lei”;
- la poziția nr. 250, coloana 4 va avea următorul cuprins: „DS 978, L = 0,074 km (DN 29 — pășune comună)”;
- la poziția nr. 250, coloana 6 va avea următorul cuprins: „1.417,36 lei”;
- la poziția nr. 251, coloana 4 va avea următorul cuprins: „DS 987, L = 0,482 km (DN 29 — Zănoagă F.)”;
- la poziția nr. 251, coloana 6 va avea următorul cuprins: „9.231,99 lei”;
- la poziția nr. 252, coloana 4 va avea următorul cuprins: „DS 995, L = 0,145 km (DS 987 — DS 1002)”;
- la poziția nr. 252, coloana 6 va avea următorul cuprins: „2.777,26 lei”;
- la poziția nr. 253, coloana 4 va avea următorul cuprins: „DS 1002, L = 0,096 km (DS 987 — DS 995)”;
- la poziția nr. 253, coloana 6 va avea următorul cuprins: „1.838,74 lei”;
- la poziția nr. 254, coloana 4 va avea următorul cuprins: „DS 1009, L = 0,085 km (DS 1014 — DS 1077)”;
- la poziția nr. 254, coloana 6 va avea următorul cuprins: „1.628,05 lei”;
- la poziția nr. 255, coloana 4 va avea următorul cuprins: „DS 1014, L = 0,473 km (DN 19 — DS extravilan)”;
- la poziția nr. 255, coloana 6 va avea următorul cuprins: „9.059,61 lei”;
- la poziția nr. 256, coloana 4 va avea următorul cuprins: „DS 1068, L = 0,199 km (DS 1110 — DS 1157)”;
- la poziția nr. 256, coloana 6 va avea următorul cuprins: „3.811,55 lei”;
- la poziția nr. 257, coloana 4 va avea următorul cuprins: „DS 1072, L = 0,102 km (DS 1085 — extravilan)”;
- la poziția nr. 257, coloana 6 va avea următorul cuprins: „1.953,66 lei”;
- la poziția nr. 258, coloana 4 va avea următorul cuprins: „DS 1077, L = 0,185 km (DS 1009 — DS 1085)”;
- la poziția nr. 258, coloana 6 va avea următorul cuprins: „3.543,40 lei”;
- la poziția nr. 260, coloana 4 va avea următorul cuprins: „DS 1085, L = 0,198 km (DS 1077 — pășune)”;
- la poziția nr. 260, coloana 6 va avea următorul cuprins: „3.792,39 lei”;
- la poziția nr. 262, coloana 4 va avea următorul cuprins: „DS 1096, L = 0,248 km (DS 1124 — Ursache C.)”;
- la poziția nr. 262, coloana 6 va avea următorul cuprins: „4.750,07 lei”;
- la poziția nr. 263, coloana 4 va avea următorul cuprins: „DS 1105, L = 0,082 km (DS 1088 — DS 1110)”;
- la poziția nr. 263, coloana 6 va avea următorul cuprins: „1.570,59 lei”;
- la poziția nr. 264, coloana 4 va avea următorul cuprins: „DS 1110, L = 0,319 km (DS 1124 — extravilan)”;
- la poziția nr. 264, coloana 6 va avea următorul cuprins: „6.109,97 lei”;
- la poziția nr. 265, coloana 4 va avea următorul cuprins: „DS 1118, L = 0,08 km (DC 11B — DS 1128/1)”;
- la poziția nr. 265, coloana 6 va avea următorul cuprins: „1.532,28 lei”;
- la poziția nr. 266, coloana 4 va avea următorul cuprins: „DS 1124, L = 0,166 km (DS 1128 — DS 1096)”;
- la poziția nr. 266, coloana 6 va avea următorul cuprins: „3.179,48 lei”;
- la poziția nr. 267, coloana 4 va avea următorul cuprins: „DS 1128, L = 0,166 km (DC 17 — DS 1128/1)”;
- la poziția nr. 267, coloana 6 va avea următorul cuprins: „3.179,48 lei”;
- la poziția nr. 268, coloana 4 va avea următorul cuprins: „DS 1128, L = 0,097 km (DC 17 — DS 1128/1)”;
- la poziția nr. 268, coloana 6 va avea următorul cuprins: „1.857,89 lei”;
- la poziția nr. 269, coloana 4 va avea următorul cuprins: „DS 1149, L = 0,027 km (DS 1188 — extravilan)”;
- la poziția nr. 269, coloana 6 va avea următorul cuprins: „5.171,45 lei”;
- la poziția nr. 270, coloana 4 va avea următorul cuprins: „DS 1150, L = 0,072 km (DS 1149 — Azoitei M.)”;
- la poziția nr. 270, coloana 6 va avea următorul cuprins: „1.379,05 lei”;
- la poziția nr. 271, coloana 4 va avea următorul cuprins: „DS 1151, L = 0,116 km (DS 1149 — Ivanov A.)”;
- la poziția nr. 271, coloana 6 va avea următorul cuprins: „2.221,81 lei”;
- la poziția nr. 272, coloana 4 va avea următorul cuprins: „DS 1162, L = 0,123 km (DS 1147 — Văcăreanu V.)”;
- la poziția nr. 272, coloana 6 va avea următorul cuprins: „2.355,88 lei”;
- la poziția nr. 273, coloana 4 va avea următorul cuprins: „DS 1173, L = 0,167 km (DS 1174 — extravilan)”;
- la poziția nr. 273, coloana 6 va avea următorul cuprins: „3.198,63 lei”;
- la poziția nr. 274, coloana 4 va avea următorul cuprins: „DS 1147, L = 0,284 km (DS 1162 — DC 17)”;
- la poziția nr. 274, coloana 6 va avea următorul cuprins: „5.439,59 lei”;
- la poziția nr. 275, coloana 4 va avea următorul cuprins: „DS 1187, L = 0,025 km (DS 1188 — Vacniuc F.)”;
- la poziția nr. 275, coloana 6 va avea următorul cuprins: „478,84 lei”;
- la poziția nr. 276, coloana 4 va avea următorul cuprins: „DS 1188, L = 0,161 km (DS 1177 — DC 17)”;
- la poziția nr. 276, coloana 6 va avea următorul cuprins: „3.083,71”;
- la poziția nr. 277, coloana 4 va avea următorul cuprins: „DS 1190, L = 0,056 km (DC 17 — Văcăreanu T.)”;
- la poziția nr. 277, coloana 6 va avea următorul cuprins: „1.072,60 lei”;
- la poziția nr. 278, coloana 4 va avea următorul cuprins: „DS 1230, L = 0,075 km (DS 1174 — Iftimie P.)”;
- la poziția nr. 278, coloana 6 va avea următorul cuprins: „1.463,51 lei”;
- la poziția nr. 279, coloana 4 va avea următorul cuprins: „DS 1250, L = 0,12 km (DS 1534 — DS extravilan)”;
- la poziția nr. 279, coloana 6 va avea următorul cuprins: „2.298,42 lei”;

— la poziția nr. 280, coloana 4 va avea următorul cuprins:
„DS 1253, L = 0,12 km (DS 1534 — Sansanovici S.)”;

— la poziția nr. 280, coloana 6 va avea următorul cuprins:
„2.298,42 lei”;

— la poziția nr. 281, coloana 4 va avea următorul cuprins:
„DS 1258, L = 0,111 km (DS 1534 — Andreș D.)”;

— la poziția nr. 281, coloana 6 va avea următorul cuprins:
„2.126,04 lei”;

— la poziția nr. 282, coloana 4 va avea următorul cuprins:
„DS 1265, L = 0,11 km (DS 1534 — Valea Babei)”;

— la poziția nr. 282, coloana 6 va avea următorul cuprins:
„2.106,89 lei”;

— la poziția nr. 283, coloana 4 va avea următorul cuprins:
„DS 1291, L = 0,092 km (extravilan — Cloșcă R.)”;

— la poziția nr. 283, coloana 6 va avea următorul cuprins:
„1.762,12 lei”;

— la poziția nr. 284, coloana 4 va avea următorul cuprins:
„DS 1295, L = 0,258 km (DC 17 — DS 1317)”;

— la poziția nr. 284, coloana 6 va avea următorul cuprins:
„4.941,60 lei”;

— la poziția nr. 285, coloana 4 va avea următorul cuprins:
„DS 1306, L = 0,16 km (DC 17 — DS 1317)”;

— la poziția nr. 285, coloana 6 va avea următorul cuprins:
„3.064,56 lei”;

— la poziția nr. 286, coloana 4 va avea următorul cuprins:
„DS 1313, L = 0,064 km (DC 17 — Mihăiuc I.)”;

— la poziția nr. 286, coloana 6 va avea următorul cuprins:
„1.225,82 lei”;

— la poziția nr. 287, coloana 4 va avea următorul cuprins:
„DS 1317, L = 0,432 km (DC 20 — extravilan)”;

— la poziția nr. 287, coloana 6 va avea următorul cuprins:
„8.274,31 lei”;

— la poziția nr. 288, coloana 4 va avea următorul cuprins:
„DS 1329, L = 0,08 km (DS 1317 — extravilan)”;

— la poziția nr. 288, coloana 6 va avea următorul cuprins:
„1.532,28 lei”;

— la poziția nr. 289, coloana 4 va avea următorul cuprins:
„DS 1344, L = 0,187 km (DC 18 — pășune comună)”;

— la poziția nr. 289, coloana 6 va avea următorul cuprins:
„3.581,70 lei”;

— la poziția nr. 291, coloana 4 va avea următorul cuprins:
„DS 1350, L = 0,146 km (Toloacă — DC 17)”;

— la poziția nr. 291, coloana 6 va avea următorul cuprins:
„2.796,41 lei”;

— la poziția nr. 292, coloana 4 va avea următorul cuprins:
„DS 1357, L = 0,114 km (DC 18 — DS 1362)”;

— la poziția nr. 292, coloana 6 va avea următorul cuprins:
„2.183,50 lei”;

— la poziția nr. 293, coloana 4 va avea următorul cuprins:
„DS 1362, L = 0,168 km (DS 1350 — DS 1368)”;

— la poziția nr. 293, coloana 6 va avea următorul cuprins:
„3.217,79 lei”;

— la poziția nr. 295, coloana 4 va avea următorul cuprins:
„DS 1404, L = 0,166 km (DC 17 — DS pășune)”;

— la poziția nr. 295, coloana 6 va avea următorul cuprins:
„3.179,48 lei”;

— la poziția nr. 296, coloana 4 va avea următorul cuprins:
„DS 1407, L = 0,039 km (DS 1404 — Buga M.)”;

— la poziția nr. 296, coloana 6 va avea următorul cuprins:
„746,99 lei”;

— la poziția nr. 297, coloana 4 va avea următorul cuprins:
„DS 1413, L = 0,114 km (DC 17 — Pintilii Ghe.)”;

— la poziția nr. 297, coloana 6 va avea următorul cuprins:
„1.302,44 lei”;

— la poziția nr. 298, coloana 4 va avea următorul cuprins:
„DS 1453, L = 0,129 km (DC 17 — Robotă I.)”;

— la poziția nr. 298, coloana 6 va avea următorul cuprins:
„2.470,80 lei”;

— la poziția nr. 299, coloana 4 va avea următorul cuprins:
„DS 1463, L = 0,112 km (DC 17 — Grădinaru C.)”;

— la poziția nr. 299, coloana 6 va avea următorul cuprins:
„2.145,19 lei”;

— la poziția nr. 300, coloana 4 va avea următorul cuprins:
„DS 1474, L = 0,214 km (DC 17 — DS 1607)”;

— la poziția nr. 300, coloana 6 va avea următorul cuprins:
„4.098,85 lei”;

— la poziția nr. 301, coloana 4 va avea următorul cuprins:
„DS 1485 0,128 (DC 17 — DS 1607)”;

— la poziția nr. 301, coloana 6 va avea următorul cuprins:
„2.451,65 lei”;

— la poziția nr. 303, coloana 4 va avea următorul cuprins:
„DS 1507, L = 0,146 km (DC 17 — Toloacă)”;

— la poziția nr. 303, coloana 6 va avea următorul cuprins:
„2.796,41 lei”;

— la poziția nr. 304, coloana 4 va avea următorul cuprins:
„DS 1518, L = 0,216 km (DC 17 — DS 1533)”;

— la poziția nr. 304, coloana 6 va avea următorul cuprins:
„4.137,16 lei”;

— la poziția nr. 305, coloana 4 va avea următorul cuprins:
„DS 1533, L = 0,152 km (DS 1534 — DS 1507)”;

— la poziția nr. 305, coloana 6 va avea următorul cuprins:
„2.911,33 lei”;

— la poziția nr. 307, coloana 4 va avea următorul cuprins:
„DS 1542, L = 0,213 km (DS 1518 — extravilan)”;

— la poziția nr. 307, coloana 6 va avea următorul cuprins:
„4.079,70 lei”;

— la poziția nr. 308, coloana 4 va avea următorul cuprins:
„DS 1551, L = 0,194 km (DS 1607 — Toloacă)”;

— la poziția nr. 308, coloana 6 va avea următorul cuprins:
„3.715,78 lei”;

— la poziția nr. 309, coloana 4 va avea următorul cuprins:
„DS 1559, L = 0,192 km (DS 1607 — Toloacă)”;

— la poziția nr. 309, coloana 6 va avea următorul cuprins:
„3.677,47 lei”;

— la poziția nr. 310, coloana 4 va avea următorul cuprins:
„DS 1570, L = 0,078 km (DS 1607 — PC 1550)”;

— la poziția nr. 310, coloana 6 va avea următorul cuprins:
„1.493,97 lei”;

— la poziția nr. 311, coloana 4 va avea următorul cuprins:
„DS 1607, L = 1,62 km (DS 1632 — extravilan)”;

— la poziția nr. 311, coloana 6 va avea următorul cuprins:
„31.028,67 lei”;

— la poziția nr. 312, coloana 4 va avea următorul cuprins:
„DS 1608, L = 0,866 km (DS 1607 — DS 1607)”;

— la poziția nr. 312, coloana 6 va avea următorul cuprins:
„16.586,93 lei”;

— la poziția nr. 313, coloana 4 va avea următorul cuprins:
„DS 1632, L = 0,308 km (DS 1608 — DS 1607)”;

— la poziția nr. 313, coloana 6 va avea următorul cuprins:
„5.899,28 lei”;

— la poziția nr. 314, coloana 4 va avea următorul cuprins:
„DS 1643, L = 0,2 km (DS 1632 — DS 1607)”;

— la poziția nr. 314, coloana 6 va avea următorul cuprins:
„3.830,70 lei”;

— la poziția nr. 315, coloana 4 va avea următorul cuprins:
„DS 1651, L = 0,161 km (DS 1607 — DS 1652)”;

— la poziția nr. 315, coloana 6 va avea următorul cuprins:
„3.083,71 lei”;

— la poziția nr. 316, coloana 4 va avea următorul cuprins:
„DS 1652, L = 0,375 km (DS 1608 — DS 1655)”;

— la poziția nr. 316, coloana 6 va avea următorul cuprins:
„7.182,56 lei”;

— la poziția nr. 317, coloana 4 va avea următorul cuprins: „DS 1655, L = 0,053 km (DS 1607 — DS 1608)”;

— la poziția nr. 317, coloana 6 va avea următorul cuprins: „1.015,14 lei”;

— la poziția nr. 318, coloana 4 va avea următorul cuprins: „DS 1702, L = 0,129 km (DS 1607 — Gulioaia)”;

— la poziția nr. 318, coloana 6 va avea următorul cuprins: „2.470,80 lei”;

— la poziția nr. 320, coloana 4 va avea următorul cuprins: „DC 18, L = 2,000 km (DC 17 — Vicoleni)”;

— la poziția nr. 320, coloana 6 va avea următorul cuprins: „1.149,22 lei”;

— la poziția nr. 321, coloana 4 va avea următorul cuprins: „DC 20, L = 2,000 km (DN 29 — DC 20A)”;

— la poziția nr. 321, coloana 6 va avea următorul cuprins: „957,50 lei”;

— la poziția nr. 322, coloana 4 va avea următorul cuprins: „DC 20A, L = 4,00 km (DC 20 — DJ 296B)”;

— la poziția nr. 322, coloana 6 va avea următorul cuprins: „1.915,00 lei”;

— la poziția nr. 328, coloana 4 va avea următorul cuprins: „DC 17, L = 5,500 km (DN 29 — comuna Dângeni)”;

— la poziția nr. 328, coloana 6 va avea următorul cuprins: „2.633,62 lei”;

— la poziția nr. 513, coloana 4 va avea următorul cuprins: „P. 560, S = 1,0 ha”;

— la poziția nr. 513, coloana 6 va avea următorul cuprins: „6.769,44 lei”;

— la poziția nr. 514, coloana 4 va avea următorul cuprins: „P. 146, S = 0,74 ha”;

— la poziția nr. 514, coloana 6 va avea următorul cuprins: „3.384,73 lei”;

— la poziția nr. 516, coloana 4 va avea următorul cuprins: „P. 1345, P 1346, S=0,76 ha”;

— la poziția nr. 516, coloana 6 va avea următorul cuprins: „3.215,49 lei”;

— la poziția nr. 517, coloana 4 va avea următorul cuprins: „P. 84, S = 0,12 ha”;

— la poziția nr. 517, coloana 6 va avea următorul cuprins: „507,71 lei”;

— la poziția nr. 518, coloana 4 va avea următorul cuprins: „P. 149, S = 0,39 ha”;

— la poziția nr. 518, coloana 6 va avea următorul cuprins: „7.470 lei”;

— la poziția nr. 519, coloana 4 va avea următorul cuprins: „P. 146, S = 0,40 ha”;

— la poziția nr. 519, coloana 6 va avea următorul cuprins: „1.692,36 lei”;

— la poziția nr. 520, coloana 4 va avea următorul cuprins: „P. 363/3, P. 364, S= 0,40 ha”;

— la poziția nr. 520, coloana 6 va avea următorul cuprins: „1.695,37 lei”;

— la poziția nr. 530, coloana 4 va avea următorul cuprins: „P. 350/3, S = 0,48 ha”;

— la poziția nr. 530, coloana 6 va avea următorul cuprins: „237,60 lei”;

— la poziția nr. 531, coloana 4 va avea următorul cuprins: „P. 274, S = 0,0683 ha”;

— la poziția nr. 531, coloana 6 va avea următorul cuprins: „1.009,45 lei”;

— la poziția nr. 534, coloana 4 va avea următorul cuprins: „P. 573/1, S = 0,0013 ha”;

— la poziția nr. 534, coloana 6 va avea următorul cuprins: „675,25 lei”;

— la poziția nr. 536, coloana 4 va avea următorul cuprins: „P 1349, S = 1,00 ha”;

— la poziția nr. 536, coloana 6 va avea următorul cuprins: „30,10 lei”;

— la poziția nr. 543, coloana 4 va avea următorul cuprins: „P. 200/1, S = 0,13 ha”;

— la poziția nr. 543, coloana 6 va avea următorul cuprins: „550,02 lei”;

— la poziția nr. 541, coloana 4 va avea următorul cuprins: „P. 1349, S = 0,78 ha”;

— la poziția nr. 541, coloana 6 va avea următorul cuprins: „3.215,50 lei”;

— la poziția nr. 545, coloana 4 va avea următorul cuprins: „P. 93, S = 0,20 ha”;

— la poziția nr. 545, coloana 6 va avea următorul cuprins: „846,18 lei”;

— la poziția nr. 547, coloana 4 va avea următorul cuprins: „P. 255, S = 0,76 ha”;

— la poziția nr. 547, coloana 6 va avea următorul cuprins: „3.125,50 lei”;

— la poziția nr. 586, coloana 4 va avea următorul cuprins: „P. 761, S = 1,05 ha, P. 762, S = 10,37 ha”;

— la poziția nr. 586, coloana 6 va avea următorul cuprins: „6.905,61 lei”;

c) după poziția nr. 591 se introduc șaptezeci și cinci de noi poziții, pozițiile nr. 592—666, conform anexei nr. 15.

18. La anexa nr. 71 „Inventarul bunurilor care aparțin domeniului public al comunei Vlăsinești”:

— după poziția nr. 650 se introduc unsprezece noi poziții, pozițiile nr. 651—661, conform anexei nr. 16.

19. La anexa nr. 72 „Inventarul bunurilor care aparțin domeniului public al comunei Vorniceni”:

a) se abrogă pozițiile nr. 58 și 61;

b) după poziția nr. 252 se introduc cincizeci și nouă de noi poziții, pozițiile nr. 253—311, conform anexei nr. 17.

Art. II. — Anexele nr. 1—17*) fac parte integrantă din prezenta hotărâre.

PRIM-MINISTRU
EMIL BOC

Contrasemnează:
Ministrul administrației și internelor,
Vasile Blaga

București, 14 aprilie 2010.
Nr. 377.

*) Anexele nr. 1—17 se publică în Monitorul Oficial al României, Partea I, nr. 306 bis, care se poate achiziționa de la Centrul pentru relații cu publicul al Regiei Autonome „Monitorul Oficial”, București, șos. Panduri nr. 1.

GUVERNUL ROMÂNIEI

HOTĂRÂRE

privind aprobarea stemei oraşului Covasna, judeţul Covasna

În temeiul art. 108 din Constituţia României, republicată, şi al art. 10 alin. 2 din Legea nr. 102/1992 privind stema ţării şi sigiliul statului,

Guvernul României adoptă prezenta hotărâre.

Articol unic. — (1) Se aprobă stema oraşului Covasna, judeţul Covasna, prevăzută în anexa nr. 1.

(2) Descrierea şi semnificaţiile elementelor însumate ale stemei sunt prevăzute în anexa nr. 2.

(3) Anexele nr. 1*) şi 2 fac parte integrantă din prezenta hotărâre.

PRIM-MINISTRU
EMIL BOC

Contrasemnează:
Ministrul administraţiei şi internelor,
Vasile Blaga

Bucureşti, 21 aprilie 2010.
Nr. 392.

*) Anexa nr. 1 este reprodusă în facsimil.

ANEXA Nr. 1ANEXA Nr. 2

STEMA
oraşului Covasna, judeţul Covasna



DESCRIEREA ŞI SEMNIFICAŢIILE
elementelor însumate ale stemei oraşului Covasna,
judeţul Covasna

Descrierea stemei

Potrivit anexei nr. 1, stema oraşului Covasna se compune dintr-un scut triunghiular cu marginile rotunjite, tăiat.

În partea superioară, în câmp albastru, se află o terasă vălurată, verde. În mijlocul terasei se înalţă un brad de culoare verde cu trunchi maro, încadrat în dreapta de un soare, de aur, iar în stânga de o semilună de argint — crai nou, ambele nefigurate.

În partea inferioară, în câmp roşu, se află un izvor de apă minerală, de culoare argintie, cu bule negre, din mijlocul căruia se ridică 8 braţe aşezate simetric dreapta-stânga.

Scutul este trimbrat de o coroană murală de argint cu 3 turnuri crenelate.

Semnificaţiile elementelor însumate

Bradul simbolizează bogăţia silvică a zonei, iar terasa vălurată, cadrul natural în care este situată localitatea.

Soarele şi semiluna sunt simboluri heraldice tradiţionale.

Izvorul de apă minerală face referire la specificul localităţii, de staţiune balneo-climaterică.

Undele arcuite ale izvorului fac trimitere la vulcanul noroios din centrul oraşului, monument al naturii, numit Balta Dracului.

Coroana murală cu 3 turnuri crenelate semnifică faptul că localitatea are rangul de oraş.

GUVERNUL ROMÂNIEI

HOTĂRÂRE

privind aprobarea stemei comunei Ilieni, județul Covasna

În temeiul art. 108 din Constituția României, republicată, și al art. 10 alin. 2 din Legea nr. 102/1992 privind stema țării și sigiliul statului,

Guvernul României adoptă prezenta hotărâre.

Articol unic. — (1) Se aprobă stema comunei Ilieni, județul Covasna, prevăzută în anexa nr. 1.

(2) Descrierea și semnificațiile elementelor însumate ale stemei sunt prevăzute în anexa nr. 2.

(3) Anexele nr. 1 și 2 fac parte integrantă din prezenta hotărâre.

PRIM-MINISTRU
EMIL BOC


Contrasemnează:
Ministrul administrației și internelor,
Vasile Blaga

București, 21 aprilie 2010.
Nr. 402.

ANEXA Nr. 1*)

ANEXA Nr. 2

STEMA
comunei Ilieni, județul Covasna



DESCRIEREA ȘI SEMNIFICAȚIILE
elementelor însumate ale stemei
comunei Ilieni, județul Covasna

Descrierea stemei

Potrivit anexei nr. 1, stema comunei Ilieni se compune dintr-un scut triunghiular cu marginile rotunjite.

În câmp albastru se află o bornă de hotar, argintie, deasupra căreia sunt două săbii încrucișate, argintii, cu mânerul și garda de aur.

Săbiile sunt flancate în dreapta de un soare, iar în stânga de o semilună figurată, crescătoare, de argint.

Borna de hotar este înconjurată de 3 stele cu câte 6 raze aurii.

Scutul este trimbrat de o coroană murală de argint cu un turn crenelat.

Semnificațiile elementelor însumate

Elementele se regăsesc în vechea stemă a localității.

Borna de hotar semnifică faptul că localitatea se află la granița dintre Ținutul Secuiesc și Țara Bârsei.

Soarele și semiluna simbolizează așezarea comunei către partea secuiască.

Săbiile încrucișate arată că locuitorii zonei au folosit toate modalitățile de a-și păstra bunurile și obiceiurile.

Cele 3 stele simbolizează numărul de sate componente ale comunei.

Coroana murală cu un turn crenelat semnifică faptul că localitatea are rangul de comună.

*) Anexa nr. 1 este reprodusă în facsimil.

GUVERNUL ROMÂNIEI

HOTĂRÂRE

privind aprobarea stemelor comunelor Bustuchin și Roșia de Amaradia, județul Gorj

În temeiul art. 108 din Constituția României, republicată, și al art. 10 alin. 2 din Legea nr. 102/1992 privind stema țării și sigiliul statului,

Guvernul României adoptă prezenta hotărâre.

Articol unic. — (1) Se aprobă stemele comunelor Bustuchin și Roșia de Amaradia, județul Gorj, prevăzute în anexele nr. 1.1 și 1.2.

(2) Descrierea și semnificațiile elementelor însumate ale stemelor sunt prevăzute în anexele nr. 2.1 și 2.2.

(3) Anexele nr. 1.1, 1.2, 2.1 și 2.2 fac parte integrantă din prezenta hotărâre.

PRIM-MINISTRU
EMIL BOC


Contrasemnează:
Ministrul administrației și internelor,
Vasile Blaga

București, 21 aprilie 2010.
Nr. 403.

ANEXA Nr. 1.1*)

ANEXA Nr. 1.2*)

STEMA
comunei Bustuchin, județul Gorj



STEMA
comunei Roșia de Amaradia, județul Gorj



*) Anexele nr. 1.1 și 1.2 sunt reproduse în facsimil.

**DESCRIEREA ȘI SEMNIFICAȚIILE
elementelor însumate ale stemei
comunei Bustuchin, județul Gorj**

Descrierea stemei

Potrivit anexei nr. 1.1, stema comunei Bustuchin se compune dintr-un scut triunghiular albastru cu marginile rotunjite, tăiat de o fascie undată de argint și mărginit de bordură roșie, încărcată de 8 ghinde de aur.

În partea superioară se află un cap de mistreț de argint, din profil.

În partea inferioară se află o sondă de petrol de argint.

Scutul este trimbrat de o coroană murală de argint cu un turn crenelat.

Semnificațiile elementelor însumate

Fascia undată evocă râul Amaradia, care străbate localitatea.

Capul de mistreț și ghindele semnifică bogăția cinegetică și silvică a zonei, iar numărul ghindelor arată numărul satelor care alcătuiesc comuna.

Sonda reprezintă obiectivele petrolifere din localitate.

Coroana murală cu un turn crenelat semnifică faptul că localitatea are rangul de comună.

**DESCRIEREA ȘI SEMNIFICAȚIILE
elementelor însumate ale stemei
comunei Roșia de Amaradia, județul Gorj**

Descrierea stemei

Potrivit anexei nr. 1.2, stema comunei Roșia de Amaradia se compune dintr-un scut triunghiular albastru cu marginile rotunjite, tăiat de două benzi undate, de argint.

În partea superioară se află două ramuri de stejar, care se întretaie în partea de jos, în săritoare, și care au deasupra un ciorchine de strugure. Această compoziție este de aur.

În partea inferioară se află un munte de argint, având la bază o intrare în mină, ajurată, în negru.

Scutul este trimbrat de o coroană murală de argint cu un turn crenelat.

Semnificațiile elementelor însumate

Benzile undate reprezintă râurile Roșia și Amaradia, care traversează și dau denumirea comunei.

Muntele și intrarea în mină simbolizează una dintre ocupațiile de bază ale locuitorilor, extracția de cărbune din Cariera Secuirile.

Ramurile de stejar și ciorchinele de strugure simbolizează bogăția silvică și viticolă a zonei și dau denumirea satelor Stejaru și Dealu Viei.

Coroana murală cu un turn crenelat semnifică faptul că localitatea are rangul de comună.

EDITOR: PARLAMENTUL ROMÂNIEI — CAMERA DEPUTAȚILOR



„Monitorul Oficial” R.A., Str. Parcului nr. 65, sectorul 1, București; C.I.F. RO427282,
IBAN: RO55RNCB0082006711100001 Banca Comercială Română — S.A. — Sucursala „Unirea” București
și IBAN: RO12TREZ7005069XXX000531 Direcția de Trezorerie și Contabilitate Publică a Municipiului București
(alocat numai persoanelor juridice bugetare)

Tel. 021.318.51.29/150, fax 021.318.51.15, e-mail: marketing@ramo.ro, internet: www.monitoruloficial.ro

Adresa pentru publicitate: Centrul pentru relații cu publicul, București, șos. Panduri nr. 1,
bloc P33, parter, sectorul 5, tel. 021.401.00.70, fax 021.401.00.71 și 021.401.00.72

Tiparul: „Monitorul Oficial” R.A.

